

ČÍSLO PF

NIVELETA NOVÉHO DŇA

VODNÍ HLADINA

LEVÝ BŘEH

PRÁVÝ BŘEH

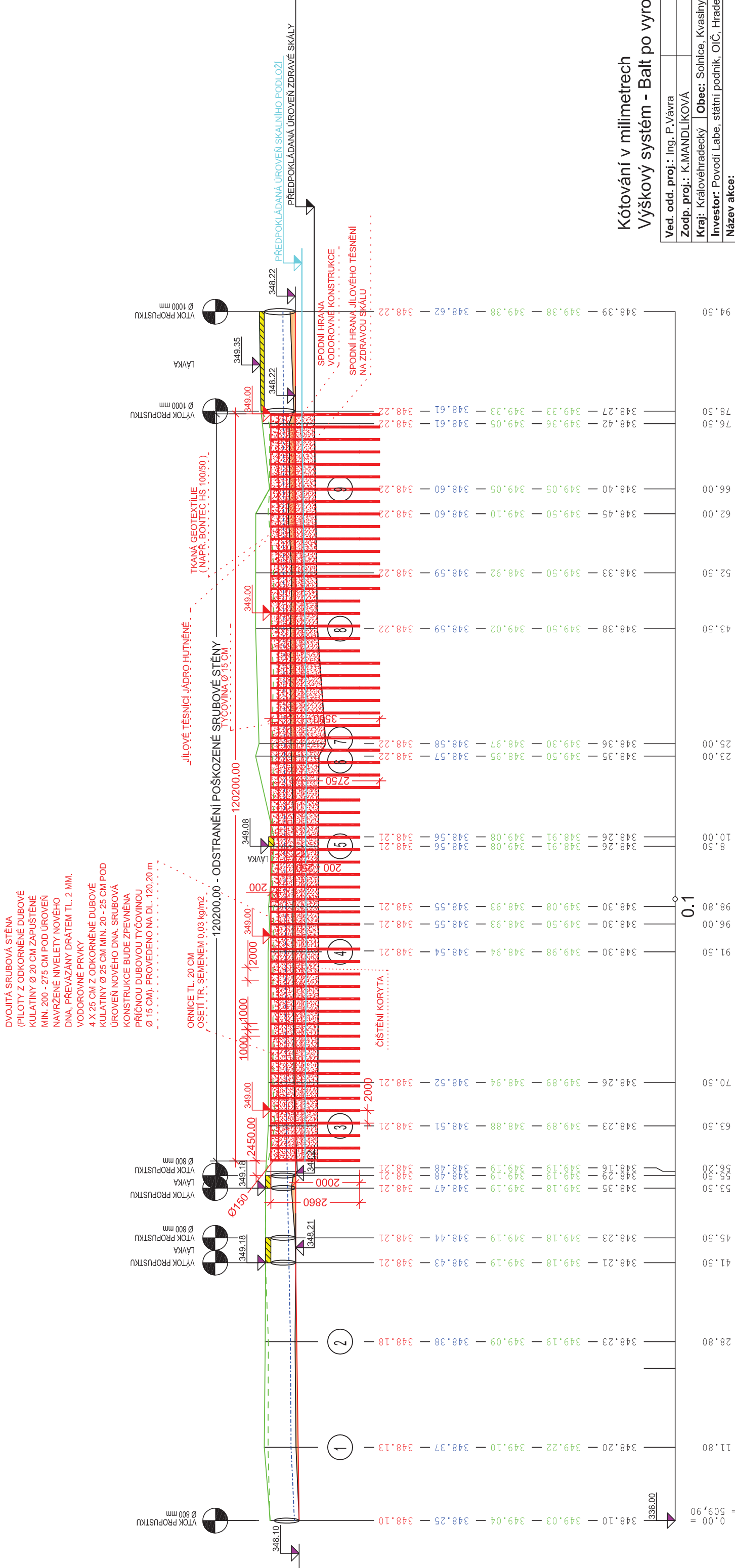
DŇO KORYTA

SROVNÁVACÍ ROVINA  
STANIČENÍ V KM

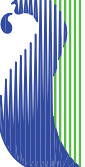
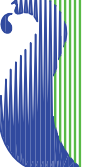
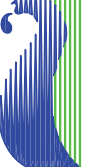
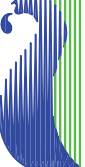
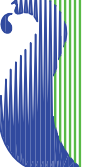
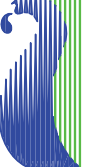
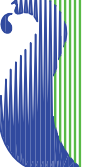
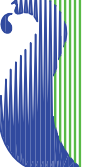
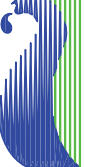
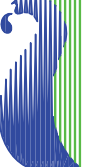
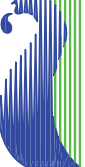
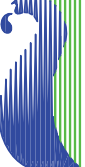
STANIČENÍ V M

SPÁD NA DÉLKU [m]

CELKOVÁ DÉLKA [m]



Kótování v milimetrech  
Výškový systém - Balt po vyrovnání

	Ved. odd. proj.: Ing. P. Vávra	Autor. tech.: K.MANDLÍKOVÁ
	Zodp. proj.: K.MANDLÍKOVÁ	Kreslí: K.MANDLÍKOVÁ
	Kraj: Královéhradecký	Obec: Solnice, Kvasilny K.Ú.: Solnice, Kvasilny
	Investor: Povodí Labe, státní podnik, OIČ: Hradec Králové	Název akce:
	<b>DLOUHÁ STROUHA, KVASINY - SOLNICE</b>	
	<b>OPRAVA KORYTA A HRAZI</b>	
	<b>Ř.KM 4,175 - 4,920</b>	
	<b>Ř.Č. 11909003</b>	
	<b>Č. přílohy</b>	
	<b>1:500/100</b>	
	<b>153.00m</b>	
	<b>194.50m</b>	

PODÉLNÝ PROFIL